

**A LA MÊME LIBRAIRIE**  
**COURS COMPLET DE GÉOGRAPHIE**

Rédigé d'après les programmes officiels du 2 août 1880

POUR L'ENSEIGNEMENT DE LA GÉOGRAPHIE DANS LES LYCÉES ET COLLEGES

**COLLECTION D'ATLAS**

PUBLIÉS PAR

**E. LEVASSEUR**

Membre de l'Institut

**CH. PÉRIGOT**

Professeur d'Histoire et de Géographie  
 au lycée Saint-Louis.

**CLASSES ÉLÉMENTAIRES**

**Classe de huitième.** — Atlas de Géographie élémentaire des cinq parties du monde et des grands découverts, avec une carte historique de la France, formation territoriale. 13 cartes formant 1 vol. petit in-4° écu. Prix cart. 1 50

**Classe de septième.** — Atlas de Géographie élémentaire de la France avec une carte historique de la France, formation territoriale. 13 cartes formant 1 vol. petit in-4° écu. Prix cart. 1 50

**CLASSES DE GRAMMAIRE**

**Classe de sixième.** — Atlas de la Géographie physique et politique de l'Europe, du Bassin de la Méditerranée et de la Géographie historique de l'Orient. 26 cartes formant 1 vol. grand in-8° Jésus. Prix cart. 3 50

**Classe de cinquième.** — Atlas de la Géographie physique et politique de l'Afrique, de l'Asie, de l'Océanie et de l'Amérique.

et de la Géographie historique de la Grèce. 20 cartes formant 1 vol. grand in-8° Jésus. Prix cart. 3 50

**Classe de quatrième.** — Atlas de Géographie physique et politique de la France, et de la Géographie historique de l'empire romain. 34 cartes formant 1 vol. grand in-8° Jésus. Prix cart. 4 50

**CLASSES D'HUMANITÉS**

**Classe de troisième.** — Deux atlas :  
 1° Atlas de la Géographie physique, politique et économique de l'Europe. 34 cartes formant 1 vol. petit in-4° écu. Prix cart. 4 50  
 2° Atlas de la Géographie historique du moyen âge jusqu'en 1470. 16 cartes formant 1 vol. grand in-8° Jésus. Prix cart. 3 50

**Atlas de la Géographie historique de temps modernes depuis 1510 jusqu'en 1789.** 15 cartes formant 1 vol. grand in-8° Jésus. Prix cart. 5 50

**Classe de philosophie.**  
 Atlas de la Géographie historique. 22 cartes formant 1 vol. grand in-4° Jésus. Prix cart. 5 50

**Classe de mathématiques préparatoires.** — Deux atlas :

**Classe de seconde.** — Deux atlas :  
 1° Atlas de la Géographie physique, politique et économique de l'Afrique, de l'Asie, de l'Océanie et de l'Amérique. 35 cartes formant 1 vol. petit in-4° écu. Prix cart. 4 50  
 2° Atlas de la Géographie historique du moyen âge depuis 1470, et des temps modernes jusqu'en 1810. 15 cartes formant 1 vol. grand in-4° Jésus. Prix cart. 5 50

1° Atlas élémentaire de la Géographie physique et politique. 37 cartes formant 1 vol. petit in-4° écu. Prix cart. 4 50  
 2° Atlas de Géographie ancienne. 21 cartes formant 1 vol. grand in-4° Jésus. Prix cart. 4 50

**Classe de mathématiques élémentaires.** — Deux atlas :

1° Atlas de la Géographie physique, politique et économique. 103 cartes formant 1 vol. petit in-4° écu. Prix cart. 5 50  
 2° Atlas de la Géographie historique. 50 cartes formant 1 vol. grand in-4° Jésus. Prix cart. 10 50

1° Atlas de la Géographie physique, politique et économique. 103 cartes formant 1 vol. petit in-4° écu. Prix cart. 5 50  
 2° Atlas de la Géographie historique. 50 cartes formant 1 vol. grand in-4° Jésus. Prix cart. 10 50

**Classe de récitation.** — Deux atlas :  
 1° Atlas de la Géographie physique, politique, administrative et économique de la France et de ses possessions coloniales. 39 cartes formant 1 vol. petit in-4° écu. Prix cart. 5 50  
 2° Atlas de la Géographie physique, politique, administrative et économique de la France et de ses possessions coloniales. 39 cartes formant 1 vol. petit in-4° écu. Prix cart. 5 50

**Cartes muettes destinées à être écrites par l'élève, format in-4° écu :**  
 La carte, solément. . . . . 05  
 Le tout de cartes assorties. . . . . 05  
 Cartes muettes grand format (France, États d'Europe, cinq parties du monde). — Chacune. . . . . 2 50

0 10

Reaux — Imp. Charaire et fil

**CARTES**

POUR SERVIR A L'INTELLIGENCE

DE

**LA TERRE**

(MOINS L'EUROPE)

GÉOGRAPHIE ET STATISTIQUE

PAR MM.

**E. LEVASSEUR**

Membre de l'Institut

**CH. PÉRIGOT**

PROFESSEUR AU LYCÉE SAINT-LOUIS



PARIS

LIBRAIRIE CH. DELAGRAVE

15, RUE SOUFFLOT, 15.

La Terre (moins l'Europe), Géographie et statistique, par E. LEVASSEUR  
 1 vol. in-12, avec fig. cart. . . . . 10 50  
 Géographie physique, politique, économique, etc., par E. LEVASSEUR  
 vol. in-12, avec fig. cart. . . . . 10 50  
 ATLAS CORRESPONDANT, 10 cartes, 1 vol. in-4° écu, cart. . . . . 11 50



65759

Levasseur Constantin

*Levasseur Constantin*

# CARTES

POUR SERVIR A L'INTELLIGENCE

DE

# LA TERRE

(MOINS L'EUROPE)

GÉOGRAPHIE ET STATISTIQUE

PAR MM.

**E. LEVASSEUR**

MEMBRE DE L'INSTITUT

**CH. PÉRIGOT**

PROFESSEUR AU LYCÉE SAINT-LOUIS



PARIS

LIBRAIRIE CH. DELAGRAVE

15, RUE SOUFFLOT, 15

LIBRĂRIA  
SOCIETĂȚII & C<sup>o</sup>  
BUCUREȘTI

Tout exemplaire de cet ouvrage non revêtu de notre griffe  
sera réputé contrefait.

*Ch. Delagrave*



## APPLICATION

DE LA

### Méthode cartographique de M. E. Levasseur.

A chacune des cartes géographiques de cet Atlas correspond une carte muette.

Nos cartes muettes ont le même format, la même échelle que nos cartes écrites; elles portent comme elles les limites d'États ou de provinces et les points indiquant les capitales ou les chefs-lieux.

Elles peuvent être employées :

1<sup>o</sup> Pour la reproduction immédiate par les élèves, sous forme de brouillon ou de notes, des indications que le maître porte sur le tableau mural (lequel n'est qu'une carte muette agrandie);

2<sup>o</sup> Pour l'interrogation des élèves qui, en quelque nombre qu'ils soient dans une classe, peuvent répondre tous à la fois en inscrivant et en dessinant sur des cartes muettes les lieux à mesure que le maître ou l'examineur les nomme;

3<sup>o</sup> Pour les compositions;

4<sup>o</sup> Pour la confection des cartes données en devoir.

Les cartes isolées servent aux trois premiers usages; les cartes réunies en Atlas, se conservant mieux et donnant davantage l'habitude de l'ordre et de la propreté, sont préférables pour le quatrième.

Prix de chacune de ces cartes muettes..... » 05

Prix du cent de cartes assorties..... 2 50

Nous avons composé avec ces cartes 7 Atlas distincts :

### ATLAS DE CARTES MUETTES (FORMAT IN-4<sup>o</sup> ÉCU.)

#### Petit Atlas.

Contenant 8 cartes. Prix » 20 c.

- |                             |                     |
|-----------------------------|---------------------|
| 1 Terre.                    | 1 France avec cours |
| 2 Europe.                   | d'eau.              |
| 4 France avec départements. |                     |

#### Moyen Atlas. — 16 cartes.

Chaque numéro contient 16 cartes  
et se vend... » 50 c.

- |                              |                      |
|------------------------------|----------------------|
| <i>Numéro 1.</i>             |                      |
| 1 Autriche.                  | 1 Espagne.           |
| 12 France avec départements. | 1 Italie.            |
| 2 — avec cours d'eau.        | 1 Russie.            |
| 1 Algérie.                   | 1 États scandinaves. |
| 1 Terre.                     | 1 Europe.            |

#### *Numéro 2.*

- |                         |                                  |
|-------------------------|----------------------------------|
| 2 Europe avec États.    | 3 Terre.                         |
| 1 — avec cours d'eau.   | 2 Afrique.                       |
| 2 Iles Britanniques.    | 3 Asie.                          |
| 1 Pays-Bas et Belgique. | 2 Océanie.                       |
| 2 Allemagne.            | 2 Amérique du Nord.              |
| 1 Suisse.               | 1 États-Unis (partie orientale). |
|                         | 2 Amérique du Sud.               |
|                         | 1 Terre.                         |

#### Grand Atlas. — 32 cartes.

Chaque numéro contient 32 cartes  
et se vend... » 80 c.

#### *Numéro 1.*

- |   |                       |
|---|-----------------------|
| 2 Turquie.                              | 3 Russie.             |
| 1 Méridiens et parallèles de la France. | 2 États scandinaves.  |
| 2 France avec départements.             | 2 Europe avec États.  |
| 1 — avec cours d'eau.                   | 1 — avec cours d'eau. |

#### *Numéro 3*

- |            |                                     |
|------------|-------------------------------------|
| 2 Algérie. | 1 Méridiens et parallèles du globe. |
| 1 Terre.   | 5 Terre.                            |

#### *Numéro 2.*

- |  |  |
|--|--|
| 3 Afrique.                             | 1 Algérie.                               |
| 1 Méridiens et parallèles de l'Europe. | 3 Asie.                                  |
| 2 Europe avec États.                   | 1 Asie occidentale.                      |
| 1 — avec cours d'eau.                  | 1 Indes.                                 |
| 2 Chine.                               | 2 Océanie.                               |
| 4 Iles Britanniques.                   | 2 Amérique du Nord.                      |
| 1 Pays-Bas et Belgique.                | 3 États-Unis.                            |
| 4 Allemagne.                           | 2 Amérique du Sud.                       |
| 1 Suisse.                              | 1 Brésil.                                |
| 3 Autriche.                            | 1 Côte occidentale de l'Amérique du Sud. |
| 2 Espagne.                             | 3 Terre.                                 |
| 3 Italie.                              |  |

CH. DELAGRAVE  
101, RUE HILIADE  
MADRIE SCU  
SAMBOWITA  
316248

# TABLE DES CARTES

CONTENUES DANS L'ATLAS DE LA TERRE

1. Cosmographie (en 7 cartons).
2. Terre. Carte météorologique.
3. Terre. Carte hypsométrique.
4. Terre. Carte des océans.
5. Terre. C. des trois règnes de la nature.
6. Terre. Carte des découvertes.
7. Afrique. Carte physique et politique.
8. Afrique. Carte économique.
9. Principales régions de l'Afrique (en 8 cartons).
10. Asie. Carte physique et politique.
11. Asie. Carte économique.
12. Asie antérieure.
13. Chine, Japon, Inde.
14. Inde. Carte économique.
15. Chine et Japon. Carte économique.
16. Océanie. Carte physique et politique.
17. Océanie. Carte économique.
18. Principales régions de l'Océanie (en 5 cartons).
19. Amérique du Nord. Carte physique et politique.
20. Amérique du Nord. Carte économique.
21. États-Unis. Carte physique et politique.
22. États-Unis (Etats de l'Est) et Canada. Carte économique (agriculture).
23. États-Unis (Etats de l'Est) et Canada. Carte économique (industrie et commerce).
24. États-Unis (Etats de l'Ouest). Carte physique, politique et économique.
25. Antilles et Amérique centrale. Carte physique, politique et économique.
26. Amérique du Sud. Carte physique et politique.
27. Amérique du Sud. Carte économique.
28. Equateur, Pérou et Bolivie. Carte physique et politique.
29. Equateur, Pérou et Bolivie. Carte économique.
30. Brésil, Paraguay et Uruguay. Carte physique, politique et économique.

(Terre.)

2

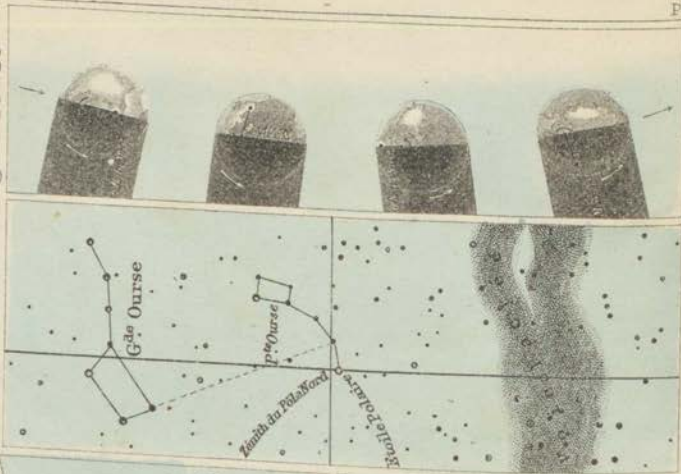
GRANDEUR RELATIVE DES PLANÈTES

Le Soleil est en réalité un million de fois plus grand que la Terre. Les autres planètes sont en réalité un million de fois plus petites que la Terre.




6 HEURES

DETAILS CIRCUMPOLAIRES

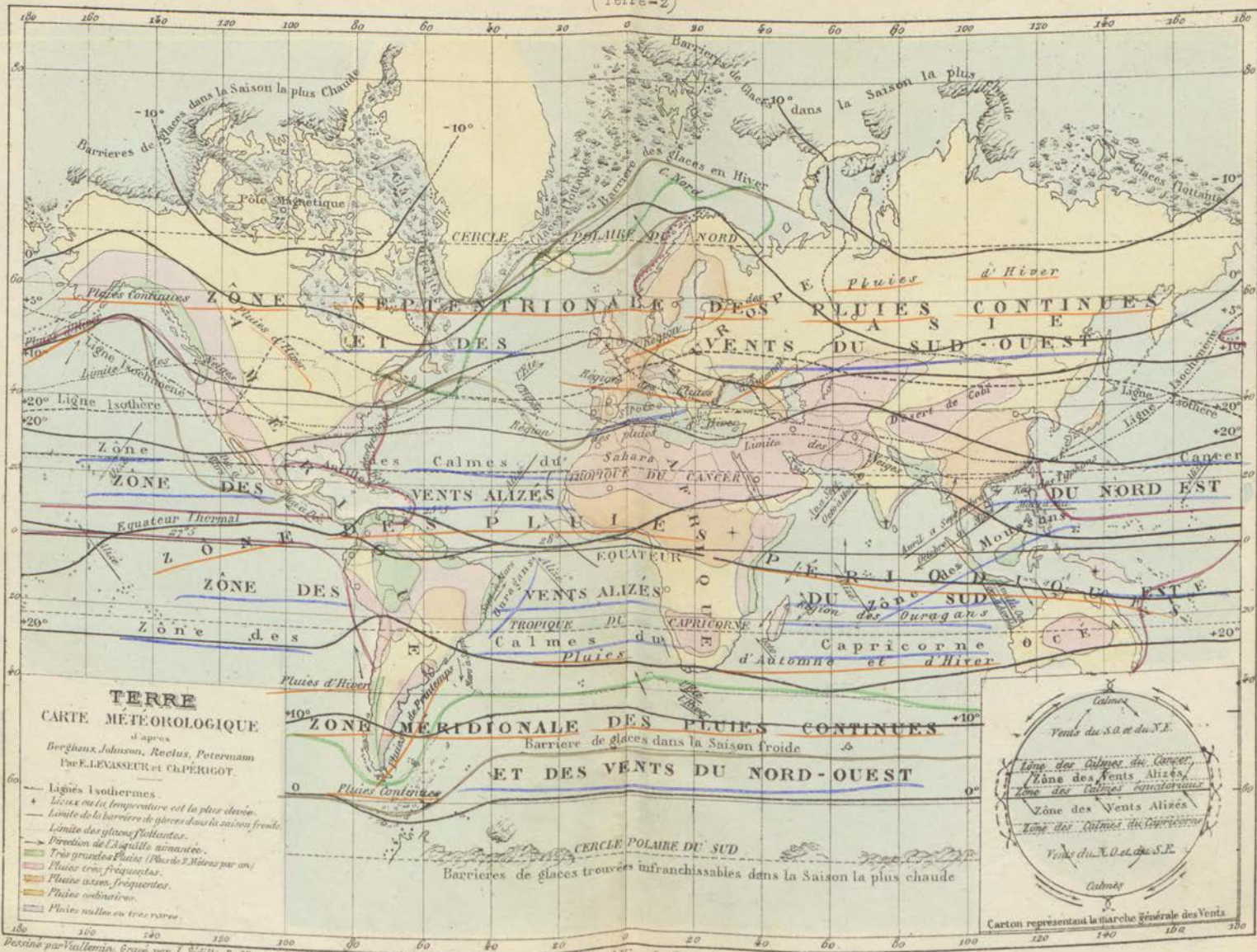


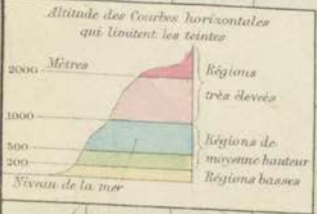
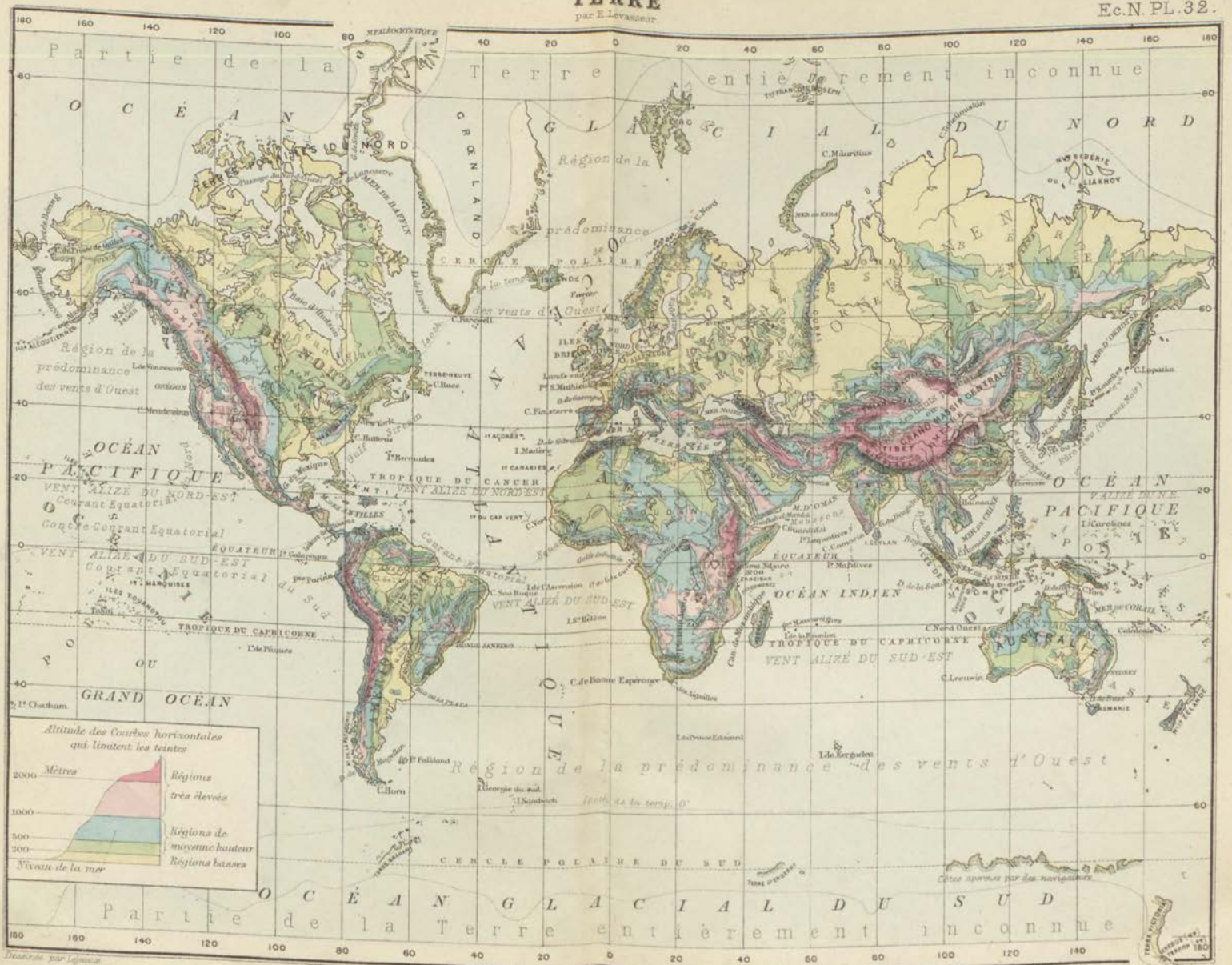
7



PHASES DE LA LUNE







Dessiné par Légnan

ÉCHELLE de la Carte à l'Equateur 1:200,000,000 ou 1 Millimètre pour 200 Kilomètres.  
 Echelle de la Carte au 60° degré de latitude 1:300,000,000 ou environ 1 Millimètre pour 300 Kilomètres.  
 (L'échelle de la Carte grandit à mesure qu'on s'éloigne de l'Equateur au Nord ou au Sud.)

Imp. Falcener Paris

Librairie CH. DELAGRAVE, 15 Rue Soufflot PARIS.

# TERRE-CARTE DES OcéANS

par E. Levasseur



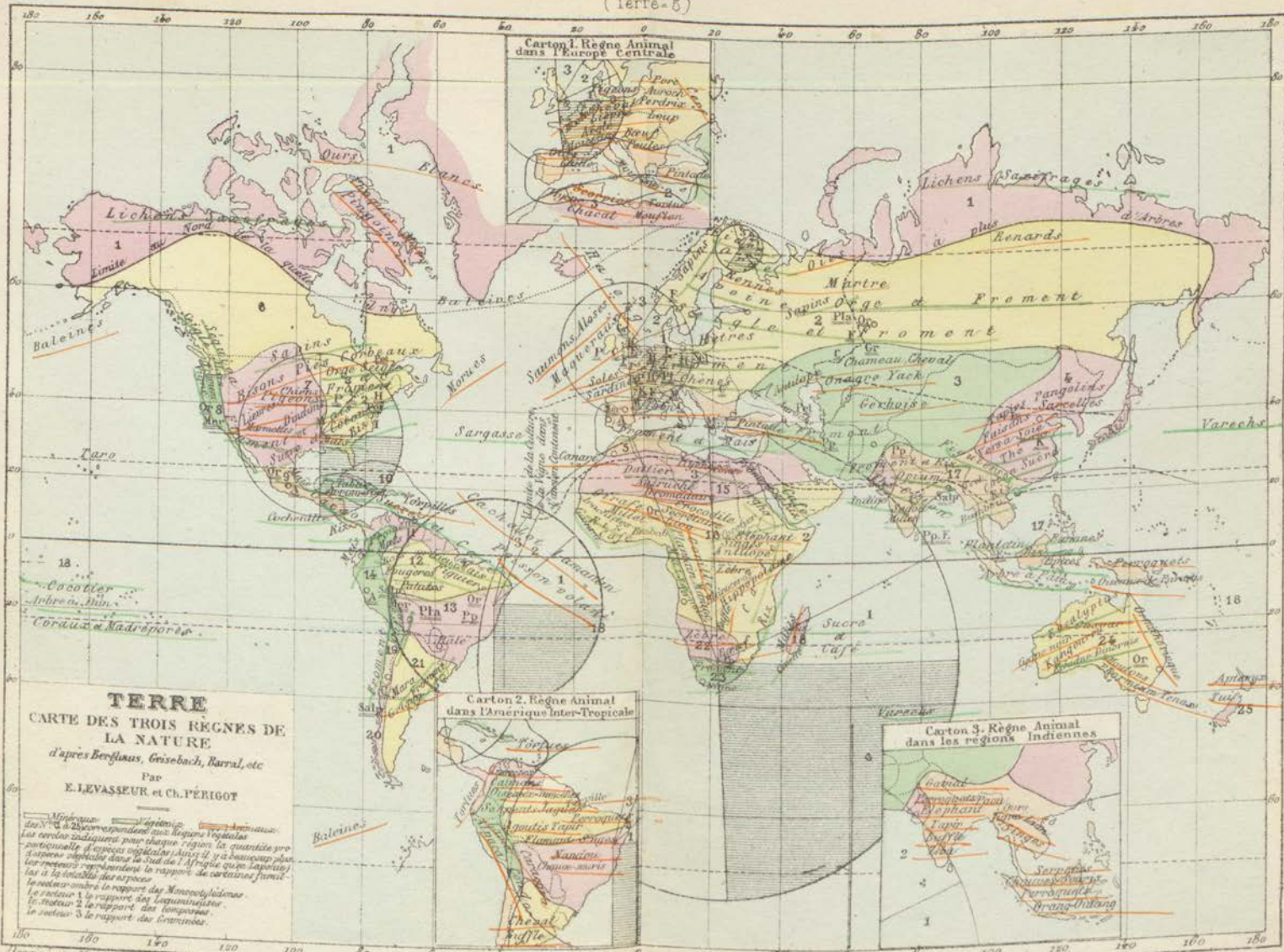
Gravé par Vallinon. Gravé par J. Bellin, R. Montigny etc.

Librairie CH. DELAGRANGE 15 Rue Soufflot, PARIS.

Imp. Falconer Paris.

CH. DELAGRANGE  
Paris  
1850





Dessiné par Vuillemin. Gravé par J. Nédelle & Montmartre 78.





Coupe passant par le 30° degré de longit. Est

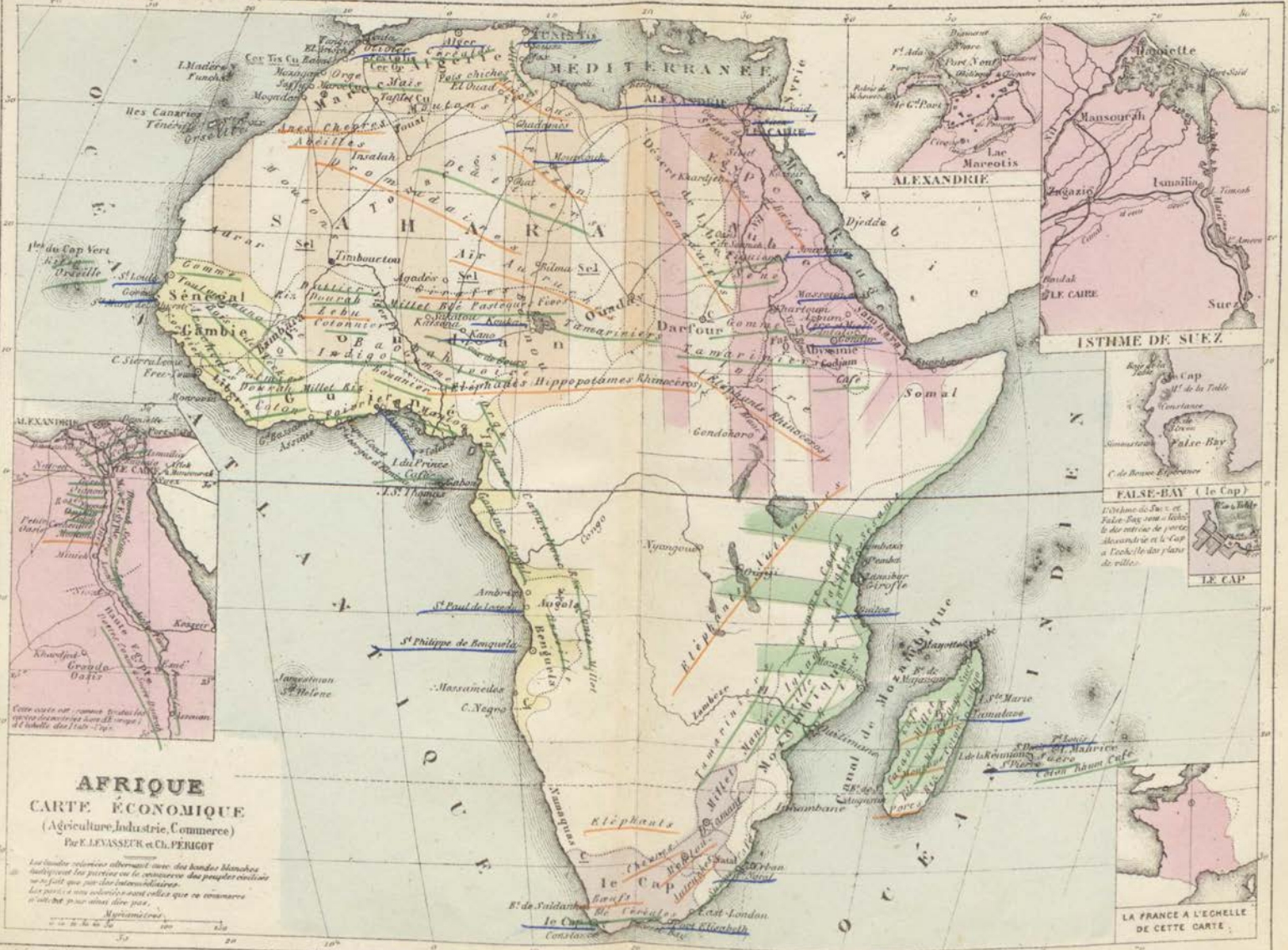
Les hauteurs, relativement aux longueurs, sont exagérées dans la proportion de 20 à 1

Construite par B. Levasseur

0 500 1000 2000 km

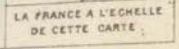
ECHELLE 1:60,000,000 ou 1 million pour 60 kilom.  
ECHELLE des cartons: 1:15,000,000

imp. Falc'vier Paris



**AFRIQUE**  
**CARTE ÉCONOMIQUE**  
 (Agriculture, Industrie, Commerce)  
 Par E. LEVASSEUR et Ch. PERIGOT

Les bandes relatives indiquent dans des bandes blanches  
 indiquent les provinces ou les colonies des puissances  
 en fait que par des lettres initiales.  
 Les points et noms indiquent ceux qui se remarquent  
 surtout pour leurs richesses.



Dessiné par Villiers. — Gravé par J. Sédille & Compagnie.



Dressé par Vuillemin. Gravé par Morieu r. Faivre 37. Paris.

LIBRAIRIE CH. DELAGRAVE 15. Rue Soufflot

Imp. Falconer Paris

# ASIE

par E. LEVASSEUR.



FRANCE à l'échelle de la carte. Cette échelle est le 60,000,000<sup>e</sup> c'est à dire 1 mill. pour 60 Kilom.



REGION des hauts Plateaux  
 de Gobi

REGION des hauts Plateaux  
 de Gobi

Les hauteurs relatives aux langoures, sont indiquées dans la proportion de 20 à 1.

Dessiné par H. Dreyer.

ÉCHELLE 1:60,000,000 ou 1 million. pour 60 Kilom.

Librairie CH. DELAGRAVE 15 Rue Soufflot PARIS

Imp. F. Simon, Paris



Designé par Vuillemin - Gravé par E. Morieu, r. de Brés. 23.

LIBRAIRIE CH. DELAGRAVE 15, Rue Soufflot

Imp. Falconer Paris



**ASIE ANTERIEURE**  
 CARTE ECONOMIQUE  
 (Agriculture, Industrie, Commerce)  
 par E. LEVASSEUR et CH. PERIGOT

Cette carte est formée de toutes les cartes des contrées hors d'Europe à l'échelle de 1:100,000.



- (L'échelle des entrées de ports) comme le B. de Bab-el-Mandeb
- I Région de l'Asie Mineure.
  - II de l'Arménie.
  - III de la Syrie.
  - IV de l'Arabie.
  - V de la Mésopotamie.
  - VI de l'Iran.

Dessiné par V. Lallemand. Gravé par Kuntz et du Cherche-Midi.

LIBRAIRIE CH. DELAGRAVE, 15, Rue Soufflot

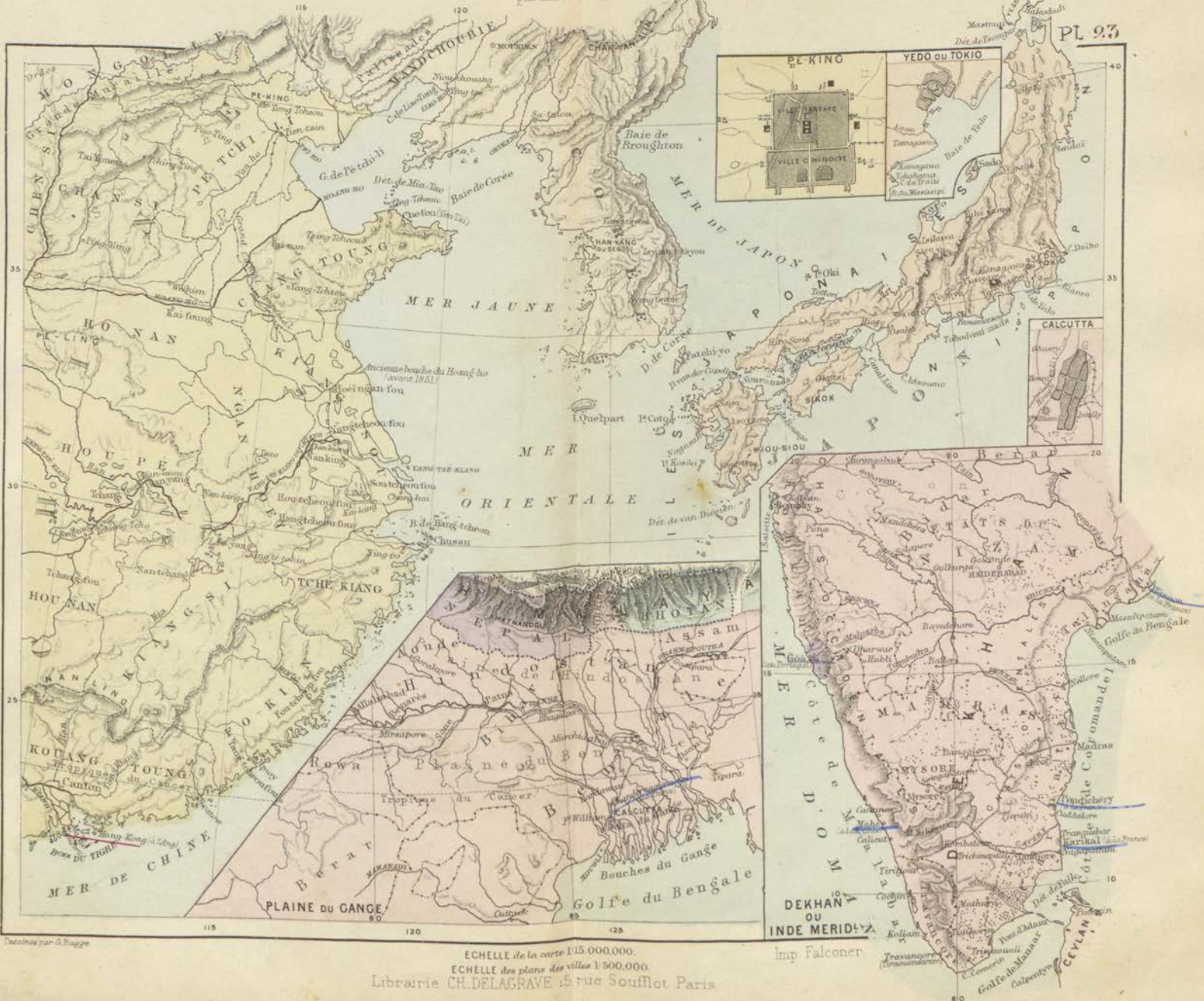
Imp. Falconer Paris.



# CHINE JAPON INDE

par E. Levasseur

PL 23



Dessiné par G. Bugge

ECHELLE de la carte 1:15,000,000.

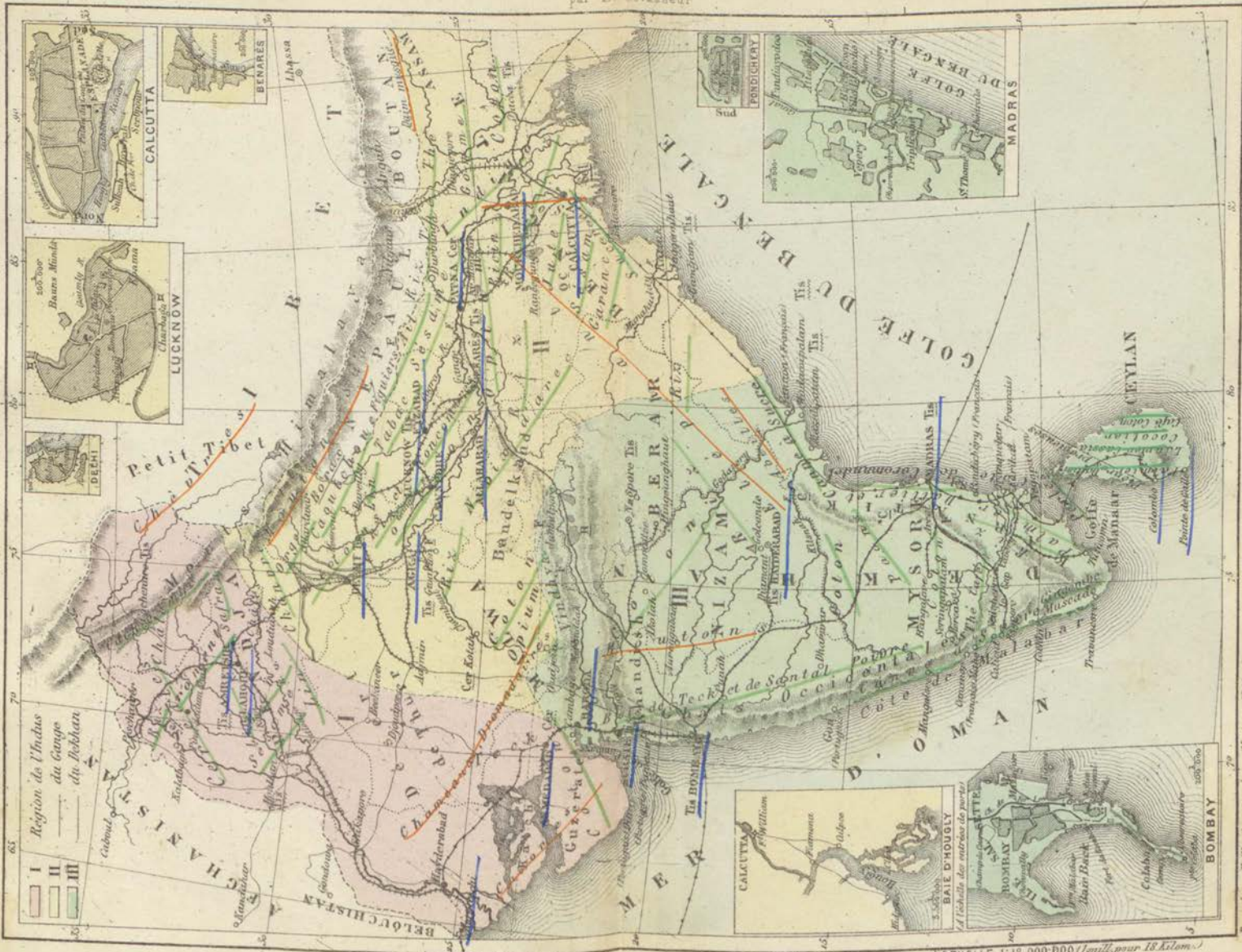
ECHELLE des plans des villes 1:500,000.

Librairie CH. DELAGRAVE 15 rue Soufflot Paris

Imp Falconer

# INDE. — CARTE ÉCONOMIQUE

par E. Levasseur



ÉCHELLE 1:18.000.000 (feuille pour 18 Kilom.)

*lms lms lms*

*lms lms*

# CHINE ET JAPON - CARTE ÉCONOMIQUE

Par E. Levasseur



Les zones de culture tracées d'après M.E. Simon.

- Chine Méridionale
- Centrale
- Northern
- Japon
- Northern

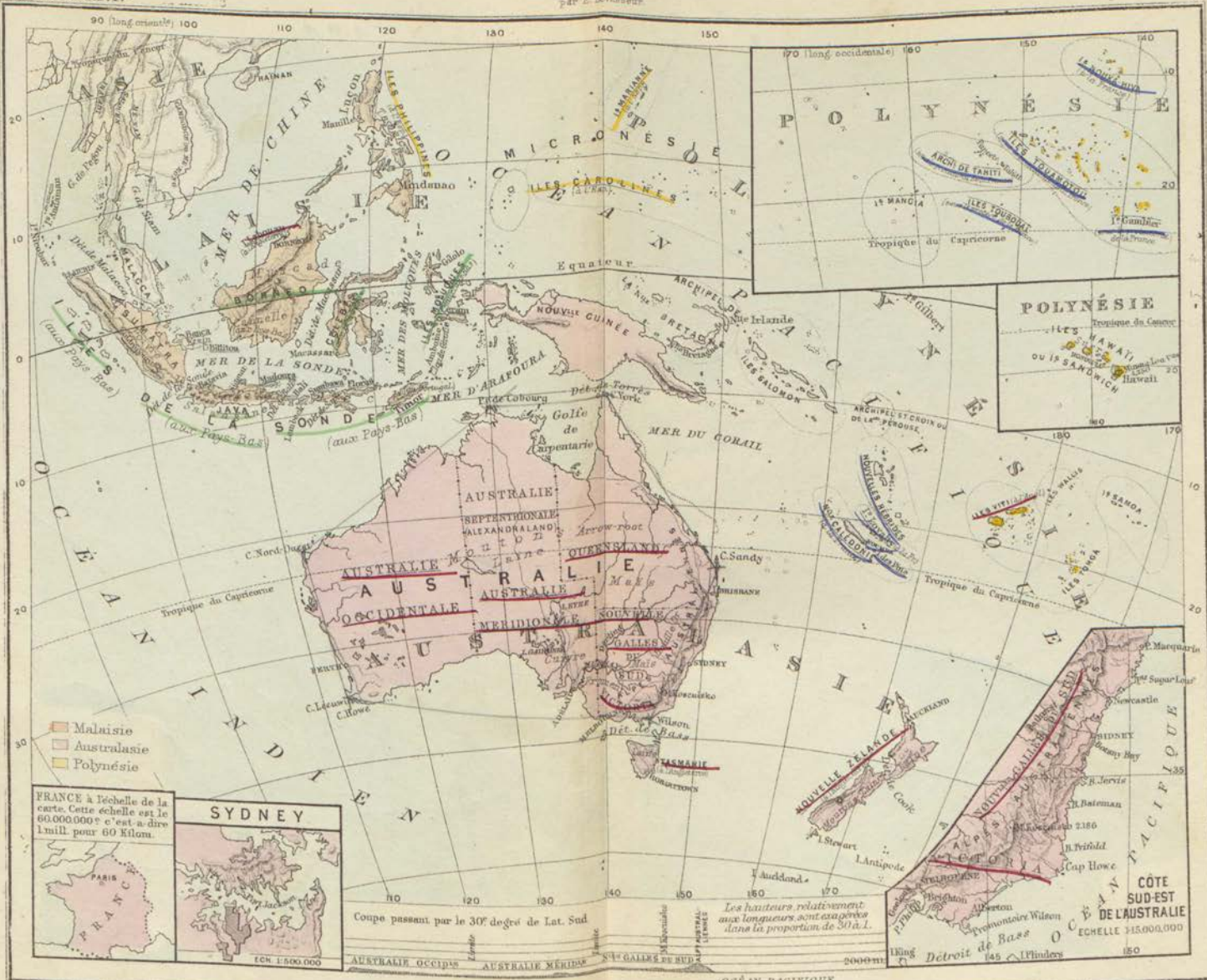


Cette carte est (comme toutes les cartes des contrées hors d'Europe) à l'échelle de la carte des États-Unis.

Dessiné par Vuillemin. Gravé par Morieu. r. Vanin 37.

Librairie Ch. DELAGRAVE, 15 Rue Soufflot PARIS.

Imp. Falconer Paris.



Dessinée par G. Bagge.

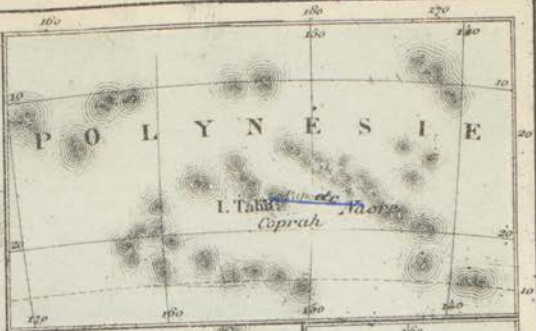
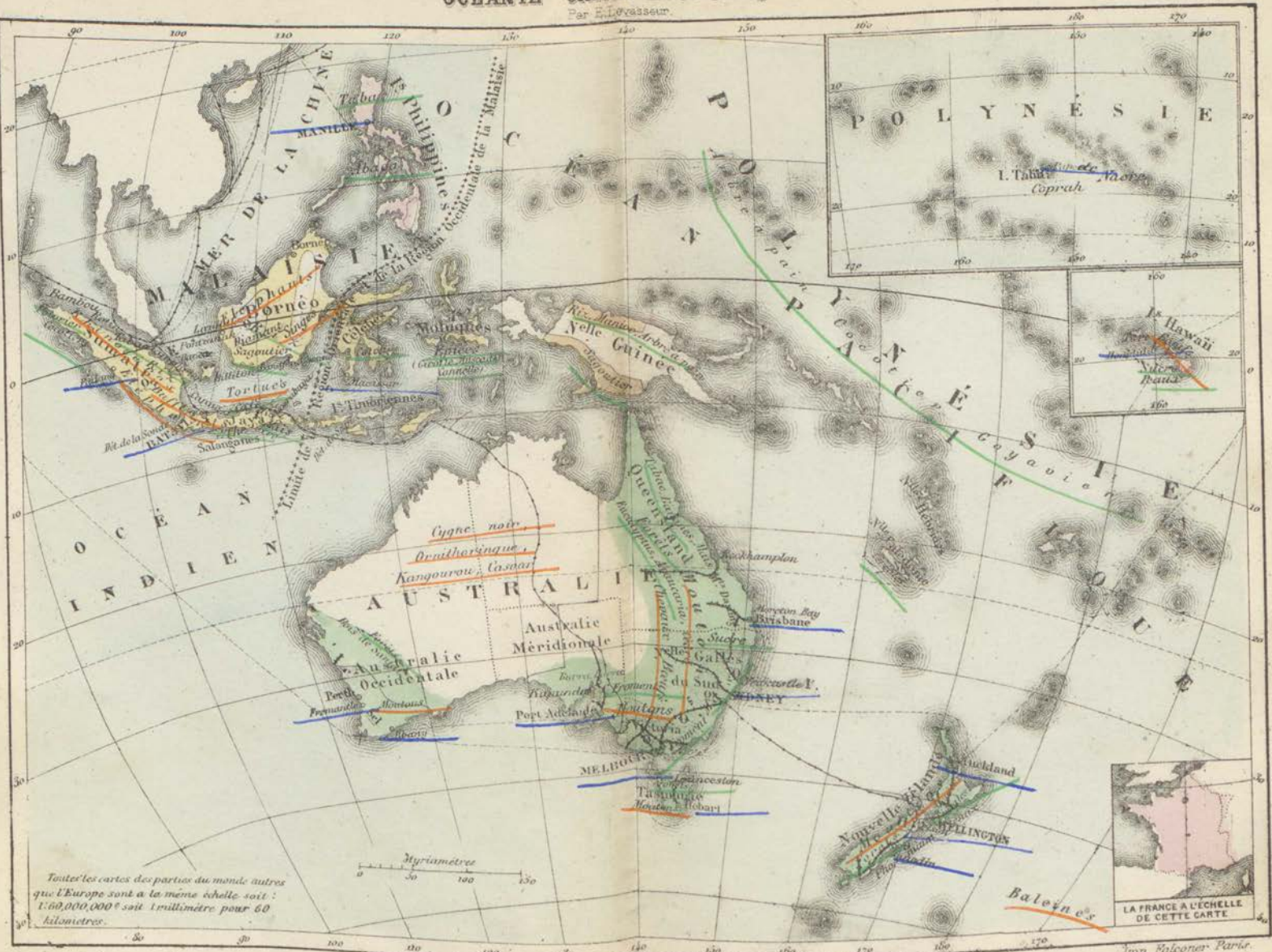
0 500 1000 2000 m  
 Echelle de la carte 1:60,000,000 ou 1 million pour 60 kilom.  
 Echelle du système de la Côte Sud-est de l'Australie 1:15,000,000.  
 Echelle du plan 1:500,000.

LIBRAIRIE CH. DELAGRAVE 15, Rue Soufflot

Imp. Falconer Paris.

# Océanie - Carte Économique

Par E. Lavasseur.



Toutes les cartes des parties du monde autres que l'Europe sont à la même échelle soit : 1:60,000,000° soit 1 millimètre pour 60 kilomètres.



Dessiné par Huillemain. Gravé par Morieu. R. Favin 37.

LIBRAIRIE CH. DELAGRAVE 15, Rue Soufflot

Imp. Falconer Paris.

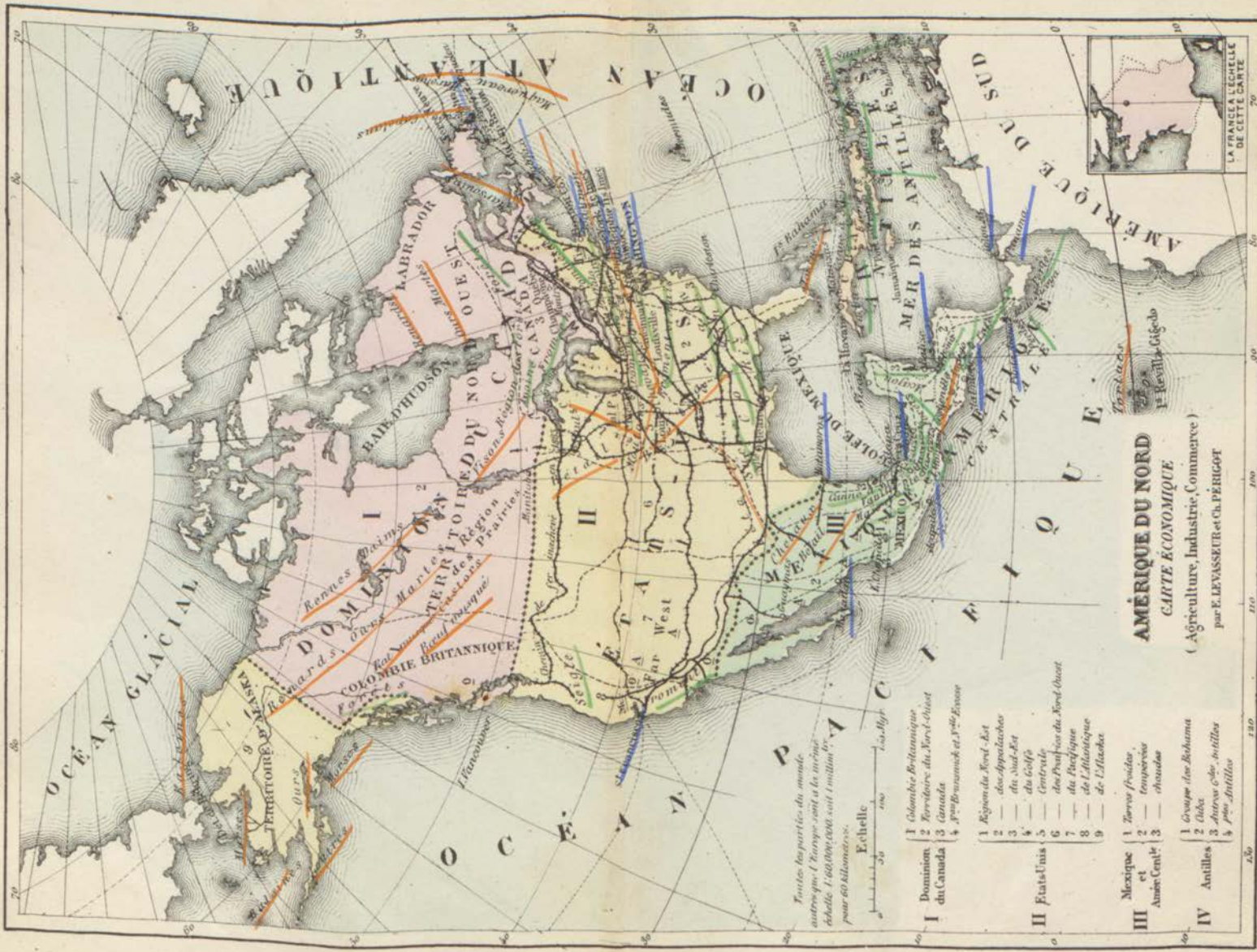


Échelle de la carte 1:60,000,000  
 Échelle des cartons 1:200,000,000  
 Sur cette planche les deux au 15,000,000 comme sur les autres planches.  
 Librairie Ch. DELAGRAVE, 15 Rue Soufflot PARIS.

ANTILLES  
 ÉCHELLE 1:200,000,000  
 Dessinée par G. Buge

ÉCHELLE de la carte 1:60,000,000  
 ÉCHELLE des cartons 1:200,000,000  
 Sur cette planche les deux au 15,000,000 comme sur les autres planches.  
 Librairie Ch. DELAGRAVE, 15 Rue Soufflot PARIS.

imp. Falconer Paris.



Toutes les parties du monde, autre que l'Europe, ont à la même échelle. 1:60000000 soit 1 millimètre pour 60 kilomètres.

Echelle

- I Dominion du Canada
  - 1 Colonie Britannique
  - 2 Territoire du Nord-Ouest
  - 3 Canada
  - 4 Nouveau-Brunswick et 3<sup>e</sup> Zone

- II États-Unis
  - 1 Région du Nord-Est
  - 2 des Appalaches
  - 3 du Sud-Est
  - 4 du Golfe
  - 5 Centrale
  - 6 du Pacifique du Nord-Ouest
  - 7 du Pacifique
  - 8 de l'Atlantique
  - 9 de l'Alaska

- III Mexique et Antilles Centrales
  - 1 Terre froide
  - 2 tempérée
  - 3 chaude

- IV Antilles
  - 1 Groupe des Bahama
  - 2 Cuba
  - 3 Antilles centrales
  - 4 Antilles

**AMÉRIQUE DU NORD**  
**CARTE ÉCONOMIQUE**  
 (Agriculture, Industrie, Commerce)  
 par E. LEVASSEUR et Ch. PÉRIEUX

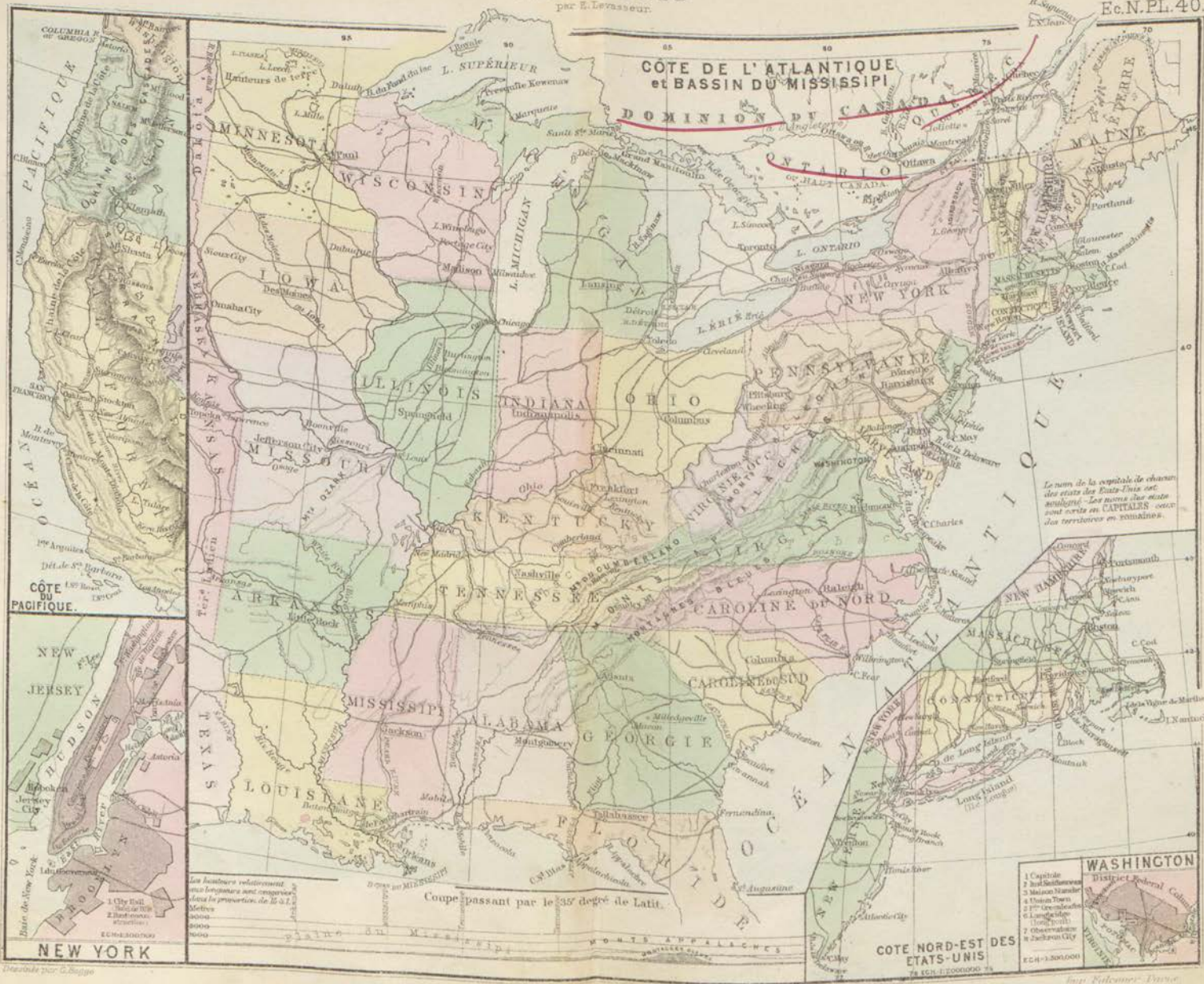




# ETATS-UNIS

par E. Levasseur.

Ec.N.PL.40.



Le nom de la capitale de chacun des états des Etats-Unis est souligné. Les noms des états sont écrits en CAPITALES pour les territoires ou colonies.

Coupe passant par le 35° degré de Latit.

ECHELLE de la carte: 1:15,000,000  
 ECHELLE du carton de la Côte Nord-est: 1:7,000,000  
 ECHELLE des plans: 1:8,000,000

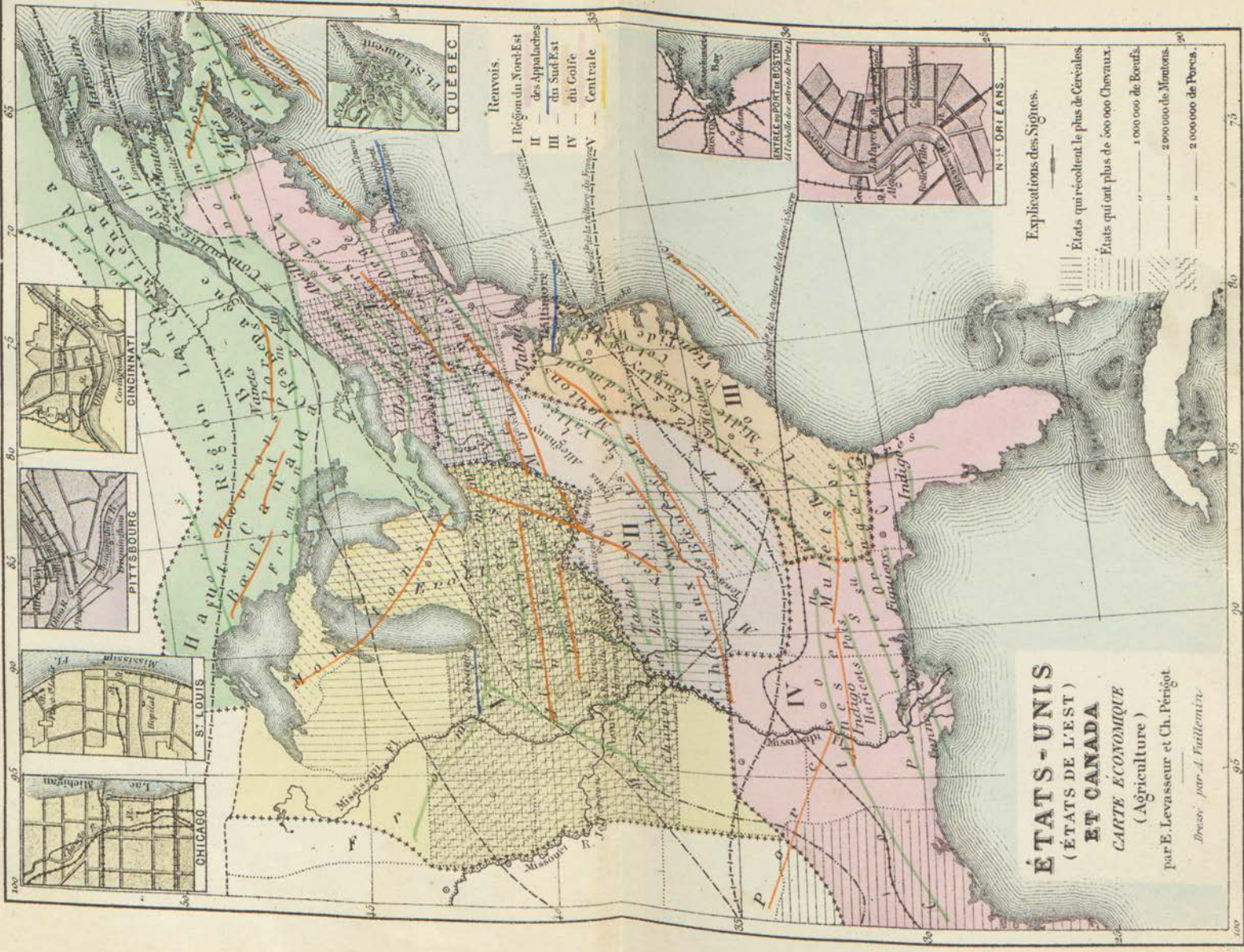
Librairie CE. DELAGRANGE, 16 Rue Soufflot PARIS.

**WASHINGTON**  
 District Federal Capital

- 1 Capitale
- 2 Port de Commerce
- 3 Maison Blanche
- 4 Congrès
- 5 1<sup>er</sup> et 2<sup>ème</sup> Congrès
- 6 Longitudo
- 7 Observatoire
- 8 Jackson City

1:8,000,000  
 ECH-1-3000000

Imp. Pichon-Paris



**ÉTATS-UNIS**  
 (ÉTATS DE L'EST)  
**ET CANADA**  
 CARTE ÉCONOMIQUE  
 (Agriculture)

par E. Levasseur et Ch. Périgot.

Dressé par A. Fallot.

**Renois.**

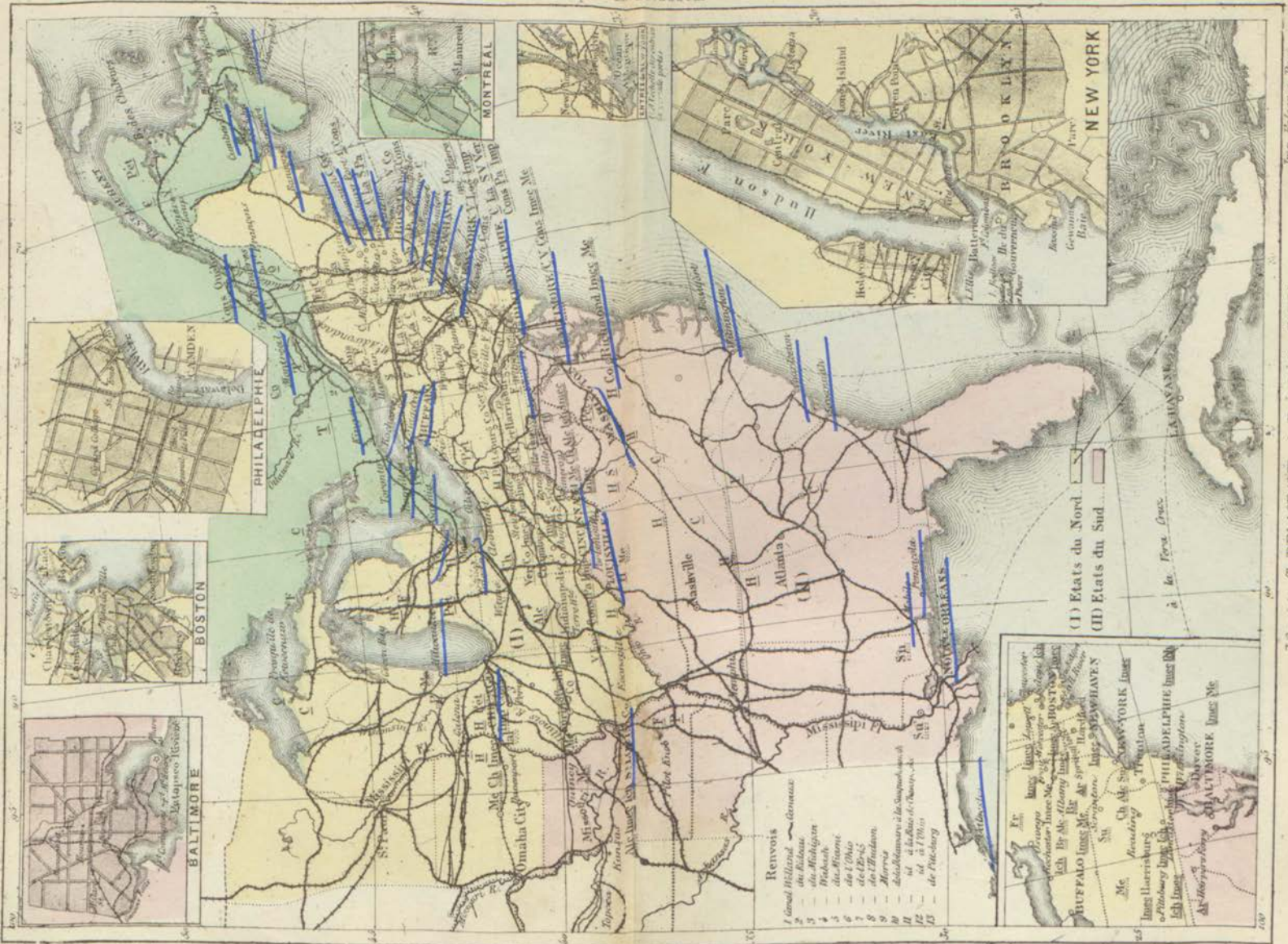
- I Région du Nord-Est
- II des Appalaches
- III du Sud-Est
- IV du Golfe
- Centrale

**Explications des Signes.**

- États qui récoltent le plus de Céréales.
- États qui ont plus de 500 000 Chevaux.
- 1 000 000 de Bœufs.
- 2 000 000 de Moutons.
- 2 000 000 de Porcs.

ÉTATS-UNIS ET CANADA. - CARTE ÉCONOMIQUE (INDUSTRIE ET COMMERCE)

par H. Levasseur



#### Renvois

Nº	Noms
1	Canada
2	Illinois
3	Michigan
4	Wisconsin
5	Iowa
6	Minois
7	Ohio
8	Indiana
9	Maryland
10	District de Columbia
11	Virginie
12	Caroline du Nord
13	Tennessee

**PHILADELPHIE** (Etat du Sud)  
 à la Ferme, à la Presse, à la Manufacture, à la Banque, à la Navigation, à la Commerce, à la Industrie, à la Science, à la Littérature, à la Musique, à la Peinture, à la Sculpture, à la Poésie, à la Philosophie, à la Religion, à la Morale, à la Politique, à la Médecine, à la Chirurgie, à la Pharmacie, à la Médecine légale, à la Médecine vétérinaire, à la Médecine humaine, à la Médecine animale, à la Médecine humaine, à la Médecine animale, à la Médecine humaine, à la Médecine animale.

**BUFFALO** (Etat du Nord)  
 à la Ferme, à la Presse, à la Manufacture, à la Banque, à la Navigation, à la Commerce, à la Industrie, à la Science, à la Littérature, à la Musique, à la Peinture, à la Sculpture, à la Poésie, à la Philosophie, à la Religion, à la Morale, à la Politique, à la Médecine, à la Chirurgie, à la Pharmacie, à la Médecine légale, à la Médecine vétérinaire, à la Médecine humaine, à la Médecine animale.

**NEW YORK** (Etat du Nord)  
 à la Ferme, à la Presse, à la Manufacture, à la Banque, à la Navigation, à la Commerce, à la Industrie, à la Science, à la Littérature, à la Musique, à la Peinture, à la Sculpture, à la Poésie, à la Philosophie, à la Religion, à la Morale, à la Politique, à la Médecine, à la Chirurgie, à la Pharmacie, à la Médecine légale, à la Médecine vétérinaire, à la Médecine humaine, à la Médecine animale.

**MONTREAL** (Canada)  
 à la Ferme, à la Presse, à la Manufacture, à la Banque, à la Navigation, à la Commerce, à la Industrie, à la Science, à la Littérature, à la Musique, à la Peinture, à la Sculpture, à la Poésie, à la Philosophie, à la Religion, à la Morale, à la Politique, à la Médecine, à la Chirurgie, à la Pharmacie, à la Médecine légale, à la Médecine vétérinaire, à la Médecine humaine, à la Médecine animale.

**BALTIMORE** (Etat du Nord)  
 à la Ferme, à la Presse, à la Manufacture, à la Banque, à la Navigation, à la Commerce, à la Industrie, à la Science, à la Littérature, à la Musique, à la Peinture, à la Sculpture, à la Poésie, à la Philosophie, à la Religion, à la Morale, à la Politique, à la Médecine, à la Chirurgie, à la Pharmacie, à la Médecine légale, à la Médecine vétérinaire, à la Médecine humaine, à la Médecine animale.

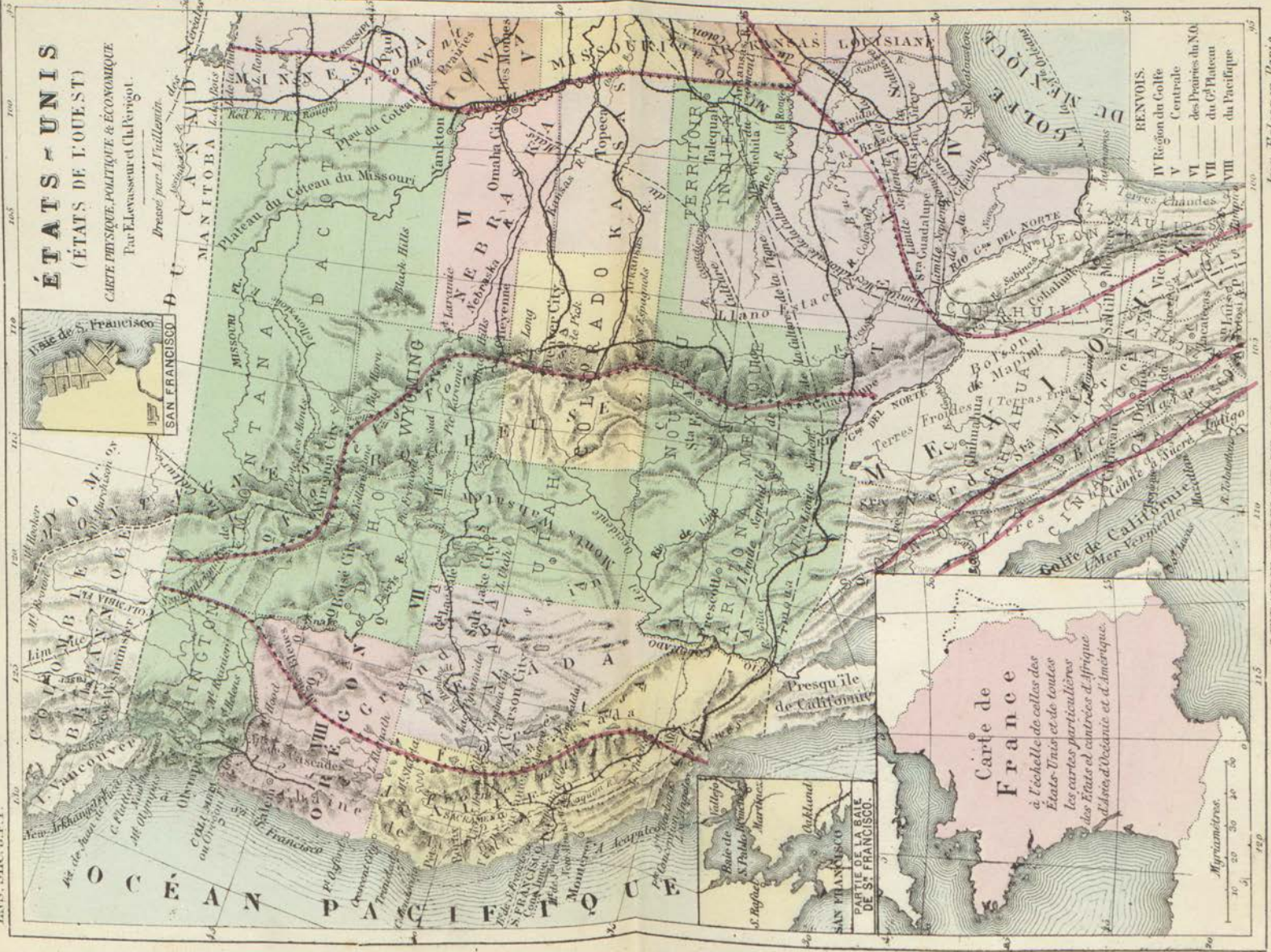
**BOSTON** (Etat du Nord)  
 à la Ferme, à la Presse, à la Manufacture, à la Banque, à la Navigation, à la Commerce, à la Industrie, à la Science, à la Littérature, à la Musique, à la Peinture, à la Sculpture, à la Poésie, à la Philosophie, à la Religion, à la Morale, à la Politique, à la Médecine, à la Chirurgie, à la Pharmacie, à la Médecine légale, à la Médecine vétérinaire, à la Médecine humaine, à la Médecine animale.

(I) États du Nord. —  
 (II) États du Sud.

# ÉTATS-UNIS (ÉTATS DE L'OUEST)

CARTE PHYSIQUE, POLITIQUE & ÉCONOMIQUE  
Par Edouasseur et Ch. Perrot.

Dessiné par A. Trullerlein



Carte de France  
à l'échelle de celles des  
Etats-Unis et de toutes  
les cartes particulières  
des Etats et contrées d'Afrique  
d'Asie, d'Océanie et d'Amérique.

Myriamètres.  
0 10 20 30 40

RENVOIS.  
IV Région du Golfe  
V Centrale  
VI des Prairies du N.O.  
VII du Plateau  
VIII du Pacifique

# ANTILLES ET AMÉRIQUE CENTRALE

CARTE PHYSIQUE, POLITIQUE  
ET ÉCONOMIQUE.

par E. LEVASSEUR et Ch. PÉRICOT.

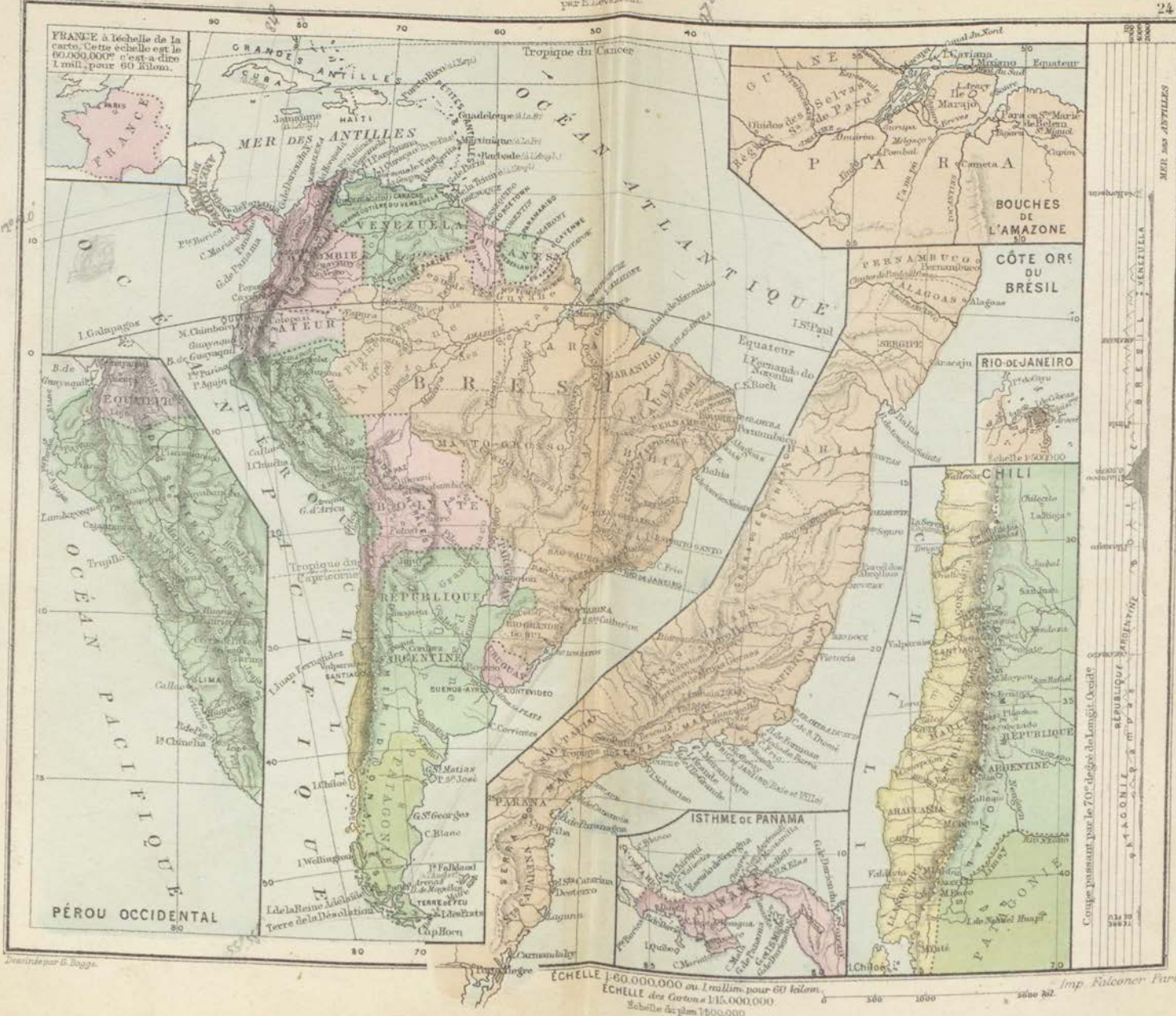


- RENVOIS.**
- I. Zone des terres froides.
  - II id. des terres tempérées
  - III id. des terres chaudes.
  - IV Zone Intertropicale.

Pressé par Paillemain. Gravé par Morice, 57, r. Vivier, Paris.

LIBRAIRIE CH. DELAGRAVE 15, Rue Soufflot

Imp. Falconer Paris.



# AMÉRIQUE DU SUD - CARTE ÉCONOMIQUE

Par E. Lavasseur.



- Régions Économiques.**
- I Colombie Equateur Pérou et Bolivie
  - II Chili
  - III Etats du Rio de la Plata
  - IV Brésil
  - V Guyane et Venezuela
- Régions Économiques.**
- 1 Région Andina
  - 2 Région du Pacifique
  - 3 Région du Plateau
  - 4 Région du Nord
  - 5 Région du Sud
- Régions Économiques.**
- 1 Uruguay
  - 2 Montevideo
  - 3 Région des Pampas
  - 4 Grand Chaco
  - 5 Région Andina
- Régions Économiques.**
- 1 Région de la Guyane
  - 2 Plateau de la Guyane
  - 3 Région des Marais
  - 4 Région montagneuse du Nord



Toutes les parties du monde autre que l'Europe sont à la même échelle.  
1 : 60000000° soit 1 millimètre pour 60 kilomètres.

Mètres

0 50 100 150 200 250 300 350 400 450 500





# ÉTATS DE LA CÔTE DU PACIFIQUE. CARTE ÉCONOMIQUE

par E. Levasseur



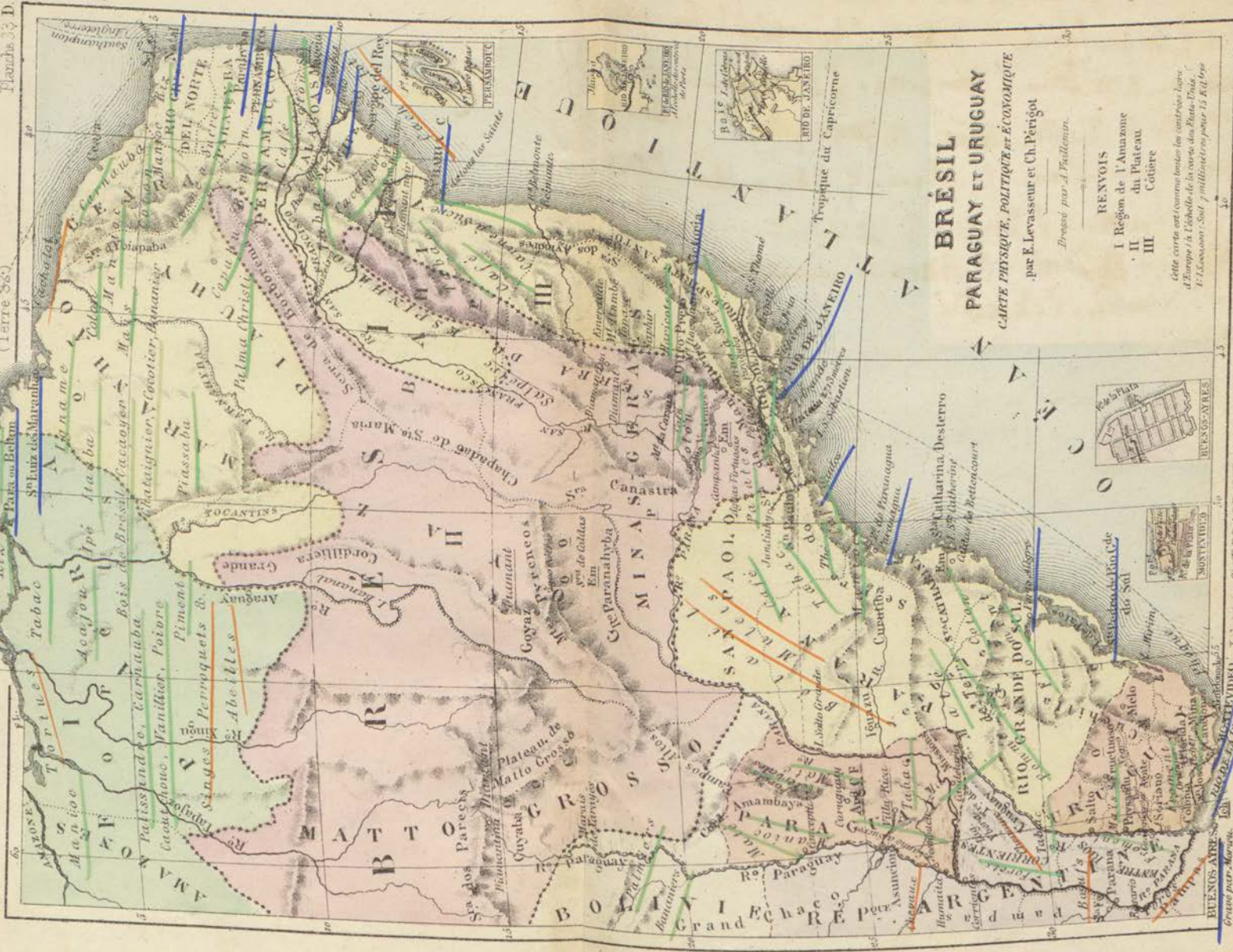
Toutes les cartes des états hors d'Europe sont à l'échelle de: 1:15000000 soit 1 millimètre pour 15 kilomètres.

- I Région Andine
- II — du Pacifique
- III — de la Grande Plaine Centrale

Bassin par Pailletin. Gravé par Moise.

Librairie Ch. DELAGRAVE, 15 Rue Soufflot, PARIS

Imp. Falconer, Paris.



**BRÉSIL  
PARAGUAY ET URUGUAY**

CARTE PHYSIQUE, POLITIQUE ET ÉCONOMIQUE  
- par E. Levasseur et Ch. Périgot

Dressé par A. Fraillonier

- RENVOIS  
I Région de l'Amazonie  
II Plateau  
III Côte

cette carte est couronnée toutes les cartes géographiques  
d'Europe à l'échelle de la carte des États-Unis  
1:150,000; Sud, 1 millimètre pour 15 Kilom.